



Kaavan taustakarttana on käytetty Maanmittauslaitoksen rasteriperuskarttaa ja kiinteistörekisterikarttaa.

KOKEMÄEN KAUPUNKI

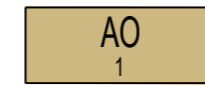
KOKEMÄENJOEN RANTAOSAYLEISKAAVAN MUUTOS 7

Koskee kiinteistöä 271-452-6-115

4.9.2023

1:10000

RANTAOSAYLEISKAAVAMERKINNÄT JA -MÄÄRÄYKSET



OMAKOTITALOJEN ALUE.

Rakennuspaikalle saa rakentaa yhden enintään kaksiasuntoisen asuinrakennuksen, enintään 25 k-m²:n vierasmajan, yhden erillisen saunarakennuksen sekä asumiseen liittyviä varastotiloja. Rakennusten yhteenlaskettu kerrosala saa olla enintään 300 k-m².


Numero osoittaa rakennuspaikkojen enimmäismäärän alueella.



Rakennettu loma-asunto.



Yleiskaava-alueen raja.



Alueen raja.

YLEISET MÄÄRÄYKSET

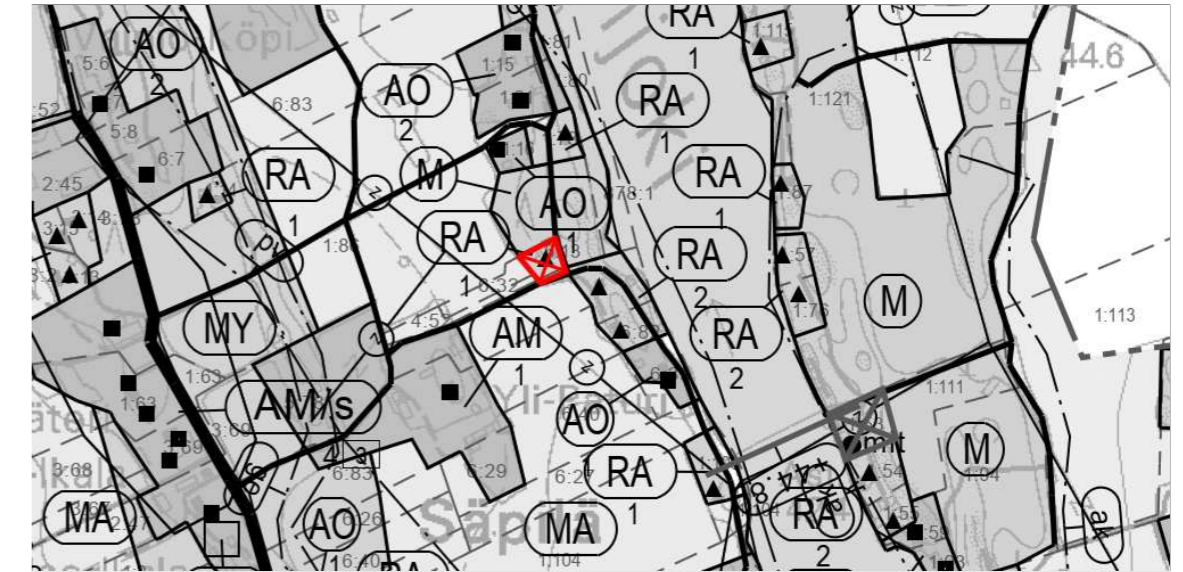
Tätä yleiskaavaa voidaan käyttää maankäyttö- ja rakennuslain 72.1 §:n mukaisesti rakennusluvan perusteena yleiskaavan mukaiseen rakentamiseen AO-, AM-, RA-, RA-1-alueilla.

Alueella on voimassa Kokemäen kaupungin rakennusjärjestys.

Uudisrakennukset tulee sovittaa huolellisesti maisemaan ja niiden tulee sopeutua olemassa olevaan rakennuskantaan.


Jätevesien käsittely on hoidettava Kokemäen kaupungin ympäristönsuojelumääräysten mukaisesti.

Muutosalue sijaitsee Kokemäenjoen rantaosayleiskaavassa kulttuurihistoriallisesti arvokkaalla alueella (kh141). Kulttuurihistoriallisesti arvokkailla alueilla ja kohteissa tulee yksityiskohtaisemmassa kaavoituksessa ja rakentamisessa kiinnittää erityistä huomiota kulttuurihistoriallisen arvon säilyttämiseen. Aluetta ei tulisi turmella ympäristöön huonosti soveltuvalla rakentamisella, uusien liikenneväylien ja pääsähkolinjojen rakentamisella, maa-ainesten otolla, arvokkaiden rakennusten ja rakenteiden purkamisella tai muilla vastaavilla toimenpiteillä. Ennen kulttuurihistoriallista ympäristöä merkittävästi muuttaviin toimenpiteisiin ryhtymistä tulisi asiasta ottaa yhteys kaupungin kaavoitusviranomaiseen ja Satakunnan museoon.



Poistuva yleiskaava (ei mittakaavassa)

Yleiskaava-alueen raja, jota otsakkeessa mainittu kaavamutos koskee ja jolta aiemmat kaavamerkinntät ja -määräykset poistuvat.

KOKEMÄEN KAUPUNKI KOKEMÄENJOEN RANTAOSAYLEISKAAVAN MUUTOS 7 Koskee kiinteistöä 271-452-6-115	Nähtävillä:	12.10.-10.11.2023
	Hyväksytty:	KV 5.2.2024 § 3
	Tullut voimaan:	12.3.2024
 Nosto Consulting Oy Brahenkatu 7, 20100 Turku www.nostoconsulting.fi puh. 0400 858 101	Työnumero, versio	1:10 000
	YSK	390-YK2205
	Tiedosto: Kokemäenjoen_ROYKM7_4.9.2023_h.dwg	
Päiväys:		
Turussa	4.9.2023	Pasi Lappalainen, dipl.ins. YKS 742