









# Kokemäen kaupunki Viherverkko

Keskustaajaman osayleiskaava  
18.5.2016 FCG suunnittelu ja tekniikka

-  Kevyenliikenteen yhteystarve
-  Viheryhteystarve
-  Luonnon monimuotoisuuden kannalta erityisen tärkeä alue
-  Virkistys-, urheilu- tai retkeily- ja ulkoilualue
-  Hautausmaa-alue
-  Suojaviheralue
-  Luonnonsuojelualue
-  Maa- ja metsätalousvaltainen alue
-  Maisemallisesti arvokas peltoalue
-  Maa- ja metsätalousvaltainen alue, jolla on erityisiä ympäristöarvoja
-  Vesialue
-  Kevyenliikenteen reitti
-  Uusi kevyenliikenteen reitti
-  Ohjeellinen melontareitti
-  Hulevesien viivytysrakenne
-  Pintavalunnan valumasuunta
-  Avo-oja



50 100 200 300 400 500 1000 m

Pohjakartta: Maanmittaustulos. Käyttöoikeuslupa: MML/VR/PISA/031/08  
EloKK:n peruskoordinaatio